Fantastisches Gesteinserbe in den Äckern des Drei-Seen-Landes

Gemeinsamer Grund und Boden von Genf bis Niederbipp BE

AG's und Serpentinite in Äckern erkennen

Historische Landschaftsentwicklung und Besiedlung

Potential für Schmucksteine

Gemeinsamer Grund und Boden

Äcker im Drei-Seen-Land

- 398 Gemeinden
- 5 Kantone

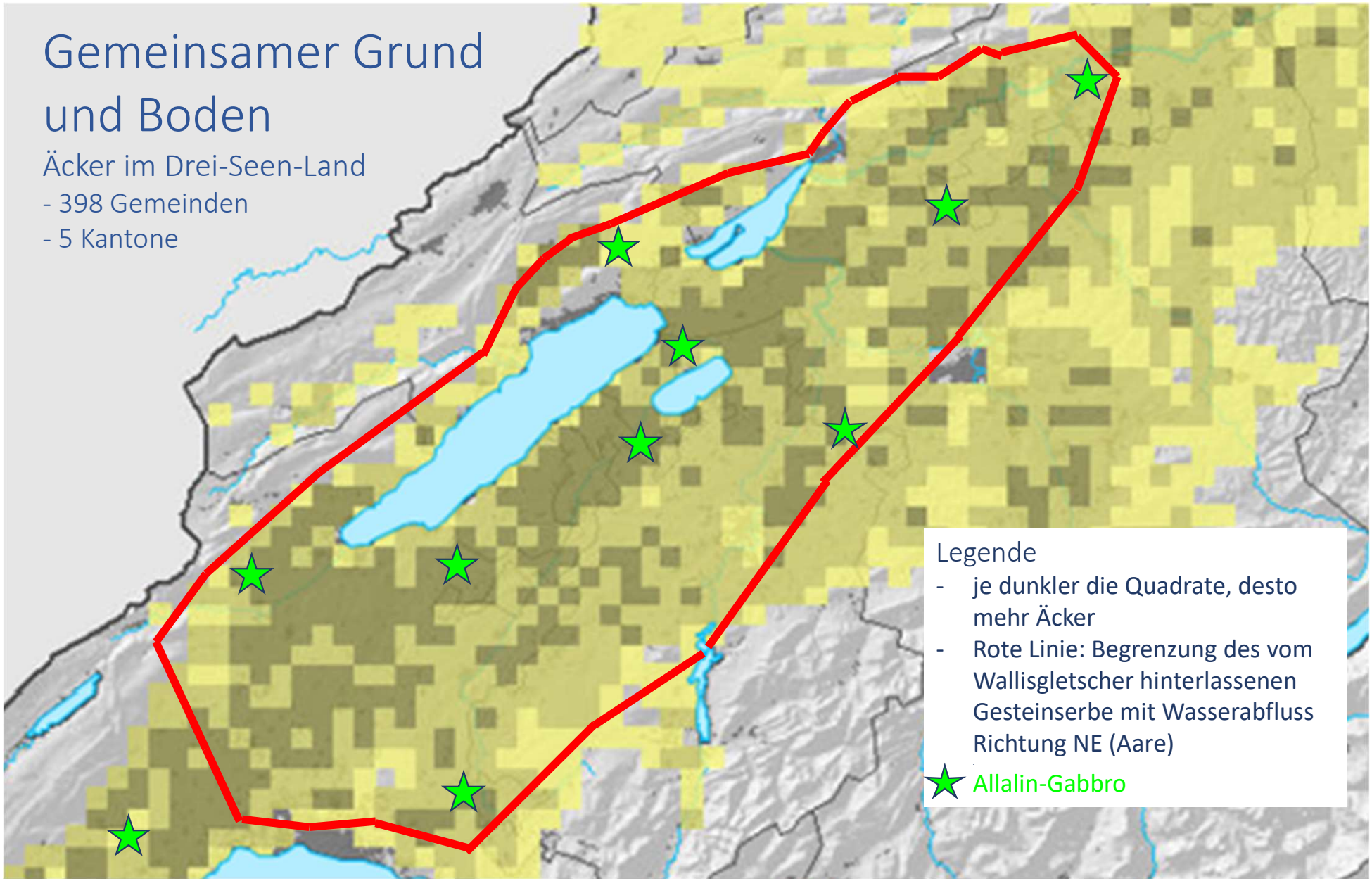

Steinreiches Drei-Seen-Land

Kartoffelacker

nach der Ernte

Ins, 1. Sept. 2020

Mont Vully

Gipfel-Acker

beim Agassizstein



Bois de Châtel

südlich Avenches

Messen SO
im Limpachtal



AG’s und Serpentinite in Äckern erkennen

am besten in Wintergetreidefeldern oder im Herbst nach Kartoffeln oder Lesesteinhaufen

Allalin-Gabbros im Acker erkennen

Serpentinite im Acker erkennen





Blau- und Grüntöne dominant
schwarze Magnetit-Flecken
magnetisch





Hochinteressante Landschaftsgeschichte

Das wahre Herz des Bundesstaates CH

Bodenabsenkung Grosses Moos

Schlüsselorte
der Besiedlung

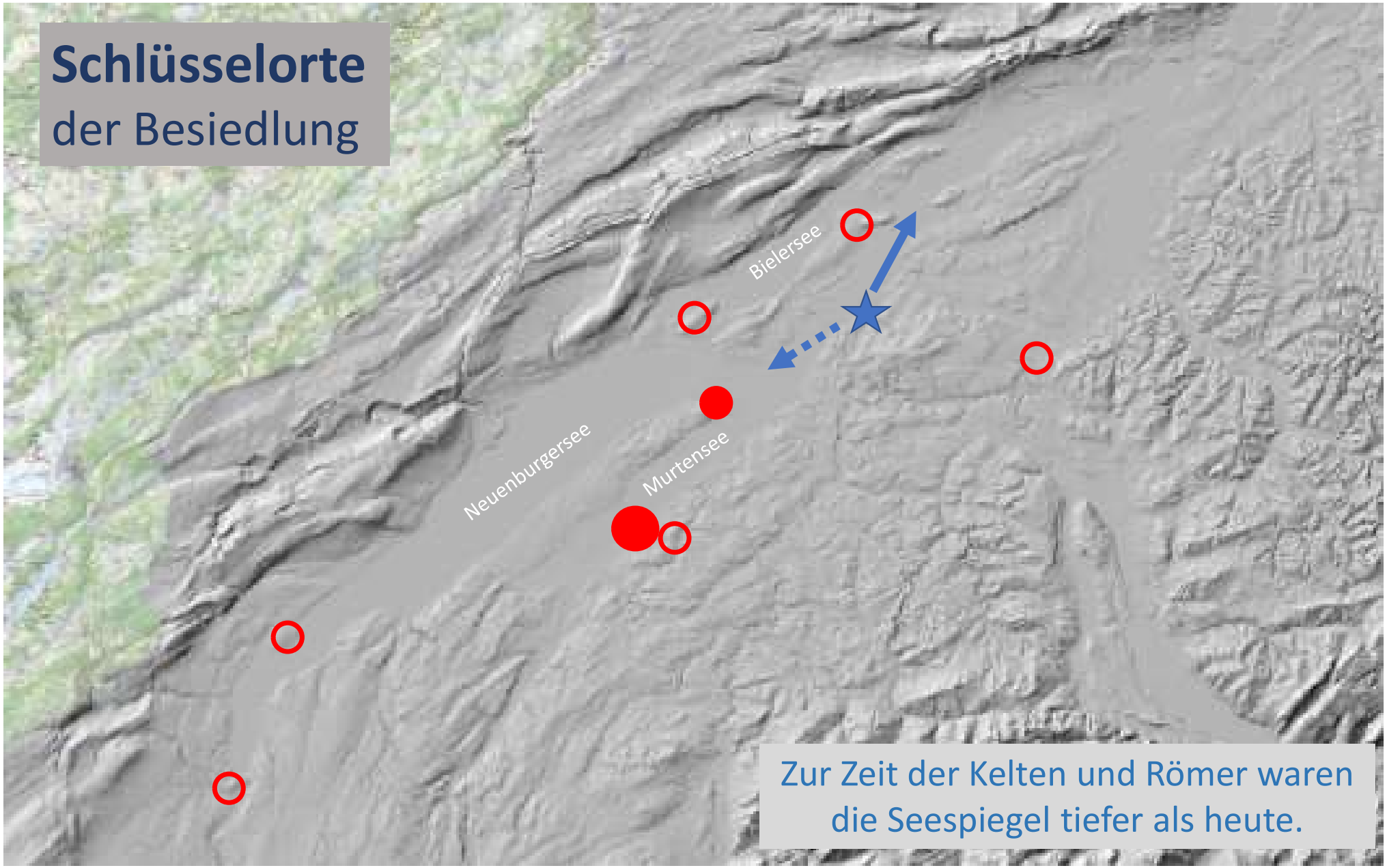

Zur Zeit der Kelten und Römer waren die Seespiegel tiefer als heute.

Bodenabsenkung im Grossen Moos seit 1920

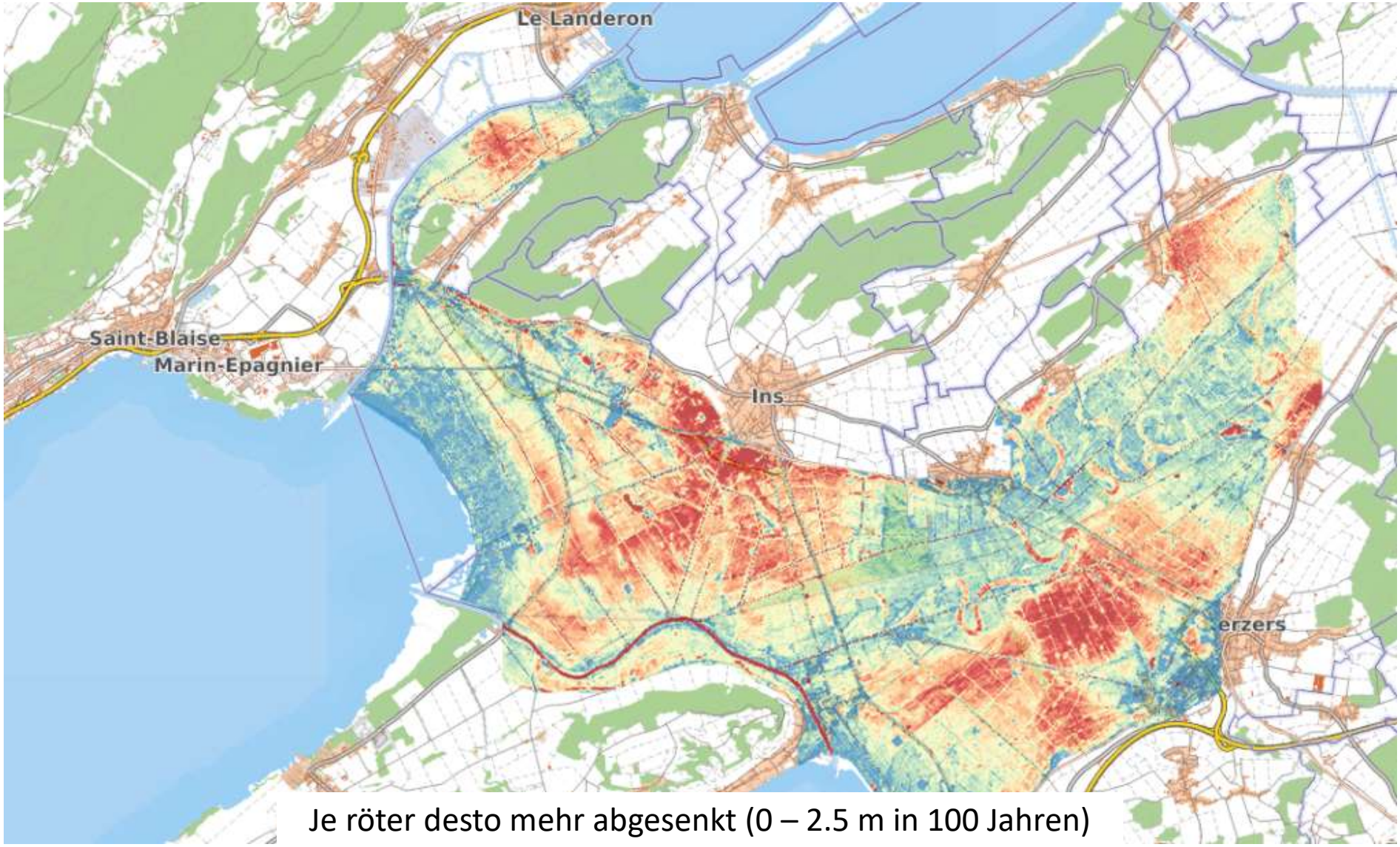

Je röter desto mehr abgesenkt (0 – 2.5 m in 100 Jahren)

PAC, 2020

Rüebli-Feld bei Siselen BE

nach Kartoffelernte, Ins BE

5.3

Potential für Schmucksteine

Als Präsentation draussen vor dem Eingang
auf 4 Tischen

- Allalin Gabbros aus dem Rhein von *Alfred Burkhard*
- Serpentinite Drei-Seen-Land-Äckern von *Willy Sigrist*
- AG's und Serp Drei-Seen-Land-Äckern von *Peter Thomet*
- Allalin Gabbro - Ackerschmucksteine von *Felix Lötscher*

Alfred Burkhard & Jürg Meyer

Guten Appetit und auf Wiedersehen um 15:30 zur Gründungsversammlung_

Draussen hat es Äpfel. Bedienen Sie sich!